

# LE PARCOURS

## le sentier du petit moulin

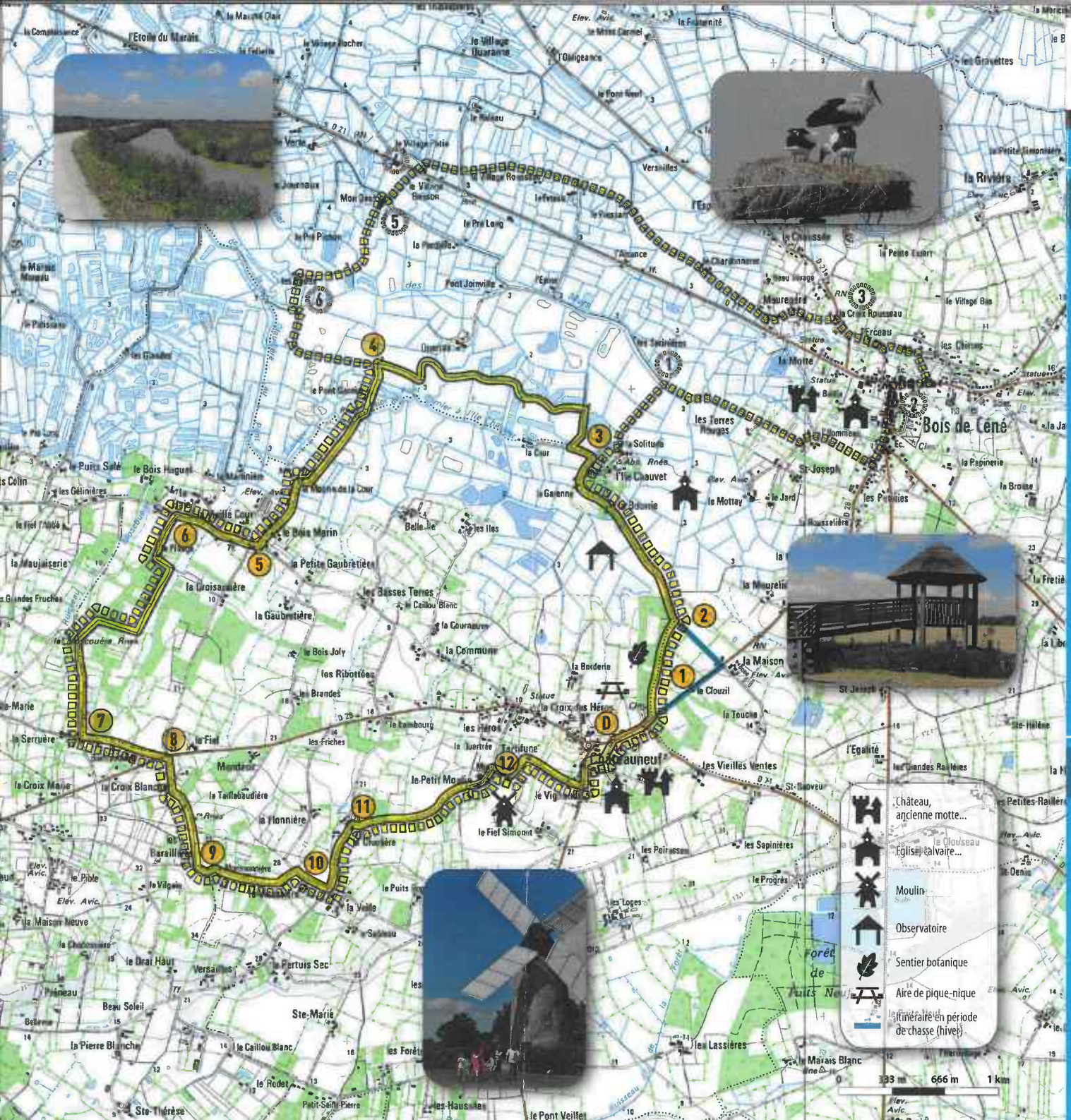
 13km



- 0** Départ parking du Castel. Partir en direction de Bois de Céné.
- 1** Au parking du cimetière, emprunter le sentier du sous-bois (sentier botanique).
- 2** Prendre à gauche la route qui conduit à l'abbaye de l'Île Chauvet Observatoire : nids de cigognes, faune et flore du marais (cygnes, canards, ibis et aigrettes).
- 3** Prendre à gauche direction la Cour puis à droite le sentier de marais.
- 4** Emprunter le sentier à gauche vers le Pont Garnier.
- 5** Au Bois Marin, tourner à droite et suivre la route de la Rive.
- 6** Sur la route de la Rive, prendre à gauche vers le Pillage, la Moscouère puis la Serruère (commune de St Gervais).
- 7** A la Serruère, prendre à gauche jusqu'à la D28.
- 8** Traverser la route direction la Croix Blanche.
- 9** Tourner à gauche vers la Vissetière.
- 10** A l'intersection, prendre à gauche vers la Charlière.
- 11** A la Charlière, prendre à droite direction le Petit Moulin à vent.
- 12** Après le Petit Moulin, tourner à droite vers Tartifume puis le Vignaud. Rejoindre le point de départ en suivant la D17 et traverser l'espace vert en passant par la Motte Féodale.

## le sentier des cigognes

 20km

- 0** Départ : parking du Castel. Prendre le même itinéraire que le sentier du Petit Moulin jusqu'à l'Île Chauvet (**3**) et aller tout droit jusqu'à la Solitude. Ensuite prendre à gauche le sentier de marais.
- 1** Prendre à droite vers le bourg de Bois-de-Céné.
- 2** Traversée de Bois-de-Céné. Prendre à droite à l'église puis à gauche après le pont vers les Chirons (ancien port), très joli point de vue.
- 3** A la Croix Rousseau, prendre à gauche direction Mauregard et ensuite emprunter la charraud de marais qui longe la D21.
- 4** Au village Besson, traverser la D21.
- 5** Prendre à droite puis aussitôt à gauche à Mon Désir.
- 6** Au Baires, emprunter le pont de bois qui enjambe l'étier pour rejoindre le Pont Garnier (**4**) et suivre le même itinéraire que le sentier du Petit Moulin.



 Château, ancienne motte...  
 Eglise, calvaire...  
 Moulin  
 Observatoire  
 Sentier botanique  
 Aire de pique-nique  
 Itinéraire en période de chasse (hives)



## À VOIR SUR LE PARCOURS

Ces sentiers vous mènent à travers marais, landes et bosquets, à la découverte d'un patrimoine naturel, historique et populaire d'une grande variété.

### le petit moulin

Construit en 1703 sur les bases d'un moulin à pivot en bois, «le Petit Moulin» est toujours en activité. La famille Vignaud, meuniers de père en fils, en font vivre les aîles. Lors de la visite, le meunier vous fera découvrir la transformation du grain en farine. Du haut du moulin, vous apprécierez le panorama. Exposition dans la crêperie où vous pourrez déguster des crêpes faites de la farine du moulin. Découverte du sentier botanique et du jardin céréaliier. Le Petit Moulin est inscrit à l'inventaire supplémentaire des monuments historiques.

Tél. 02 51 49 31 07

### l'observatoire de l'île Chauvet

Situé au bord de la route de l'île Chauvet, cet ouvrage en bois avec un toit de chaume s'intègre parfaitement dans l'environnement. Les promeneurs peuvent aisément observer les nombreux oiseaux migrateurs et sédentaires.



[www.chateauneuf-vendee.fr](http://www.chateauneuf-vendee.fr)

### le sentier botanique

Un petit chemin qui se prête agréablement aux promenades à pied ou à bicyclette. Sur 1 km en sous-bois, le sentier botanique fait découvrir aux promeneurs des espèces et arbustes sauvages tels que néflier, cormier, sureau, genêt et aubépine...

### le marais breton

Vaste étendue sillonnée de part et d'autre de multiples canaux. Les amoureux de la faune et de la flore seront tout à leur aise au milieu des lentilles d'eau, des iris et de la ruche, du roseau, de la massette et des tamaris. Ils pourront contempler hérons, cygnes, canards, cigognes et aigrettes, écouter le chant des grenouilles et qui sait... surprendre un ragondin.

### à voir à proximité

**L'église Notre-Dame** : reconstruite en 1875, elle abrite un tabernacle en bois peint et sculpté du XVII<sup>e</sup> siècle. Sous le porche est exposée une des plus anciennes cloches du Bas-Poitou datée de 1487 et classée monument historique.



Mairie de Châteauneuf

5, rue Rivaudeau - 85710 CHATEAUNEUF

Tél. 02 51 68 19 04 - Fax. 02 51 49 75 45

[mairie-chateauneuf@wanadoo.fr](mailto:mairie-chateauneuf@wanadoo.fr)



### sentier

du Petit Moulin

13km 3h30 1h

BALISAGE

### sentier

des Cigognes

20km 5h30 1h45

BALISAGE

# CHÂTEAUNEUF

# RANDONNÉES

Création : Cécilia MARTELLEAU - 06 93 50 71 57 / Escartes & S&M P&D / ©GCH - 2014 / Américision n° 03-14-80